

# UNIVERSITA' DEGLI STUDI DI GENOVA



**PROCEDURA PUBBLICA DI SELEZIONE FINALIZZATA AL RECLUTAMENTO DI UN RICERCATORE A TEMPO DETERMINATO PRESSO L'UNIVERSITÀ DEGLI STUDI DI GENOVA, DIPARTIMENTO DAD, DIPARTIMENTO DI ARCHITETTURA E DESIGN, SETTORE SCIENTIFICO – DISCIPLINARE ICAR/21 - URBANISTICA, SETTORE CONCORSUALE 08/F1 – PIANIFICAZIONE E PROGETTAZIONE URBANISTICA E TERRITORIALE, D.R. N. 3676 DEL 04/10/2017.**

## VERBALE DELLA SECONDA SEDUTA

Il giorno 11 dicembre 2017, alle ore 16:00, presso il DAD, Dipartimento di Architettura e Design, Scuola Politecnica, dell'Università degli Studi di Genova, ha luogo la seconda riunione della Commissione giudicatrice della procedura pubblica di selezione di cui al titolo.

La riunione inizia più tardi del previsto in quanto, a causa del maltempo e dell'interruzione delle linee ferroviarie Genova-Milano e Genova-Torino, il Presidente ha potuto raggiungere la sede concorsuale solamente alle 15:40. I candidati Giovanna Marconi e Carlo Rega, dovendo utilizzare tali linee di trasporto per raggiungere la sede concorsuale e non avendo trovato mezzi alternativi al treno, hanno chiesto di svolgere il colloquio per via telematica. La candidata Valentina Talu, che aveva già avanzato la stessa richiesta, motivandola con difficoltà a trovare posti disponibili sui traghetti tra la Sardegna e Genova, ne era stata autorizzata, con separata comunicazione a ciascuno degli altri candidati.

I componenti della Commissione, presa visione dell'elenco dei candidati ammessi, dichiarano che non sussistono situazioni di incompatibilità tra di essi o con i concorrenti, ai sensi degli art. 51 e 52 del codice di procedura civile.

La Commissione prende atto della documentazione presentata dai candidati e, in modo particolare, dei titoli e delle pubblicazioni che saranno discussi dai medesimi.

Il Presidente ricorda preliminarmente gli adempimenti previsti dall'art. 7 del bando in parola.

In modo particolare fa presente che, a seguito della discussione pubblica di cui sopra, la Commissione dovrà attribuire un punteggio ai titoli e a ciascuna pubblicazione.

Sono esclusi esami scritti e orali, ad eccezione della prova orale volta ad accertare l'adeguata conoscenza della lingua straniera. Detta prova avviene contestualmente alla discussione dei titoli e delle pubblicazioni.

Sulla base dei punteggi complessivi assegnati, la Commissione individuerà il vincitore.

I candidati sono stati inoltre informati che la mancata presentazione alla convocazione per la discussione dei titoli e delle pubblicazioni sarà considerata esplicita e definitiva manifestazione della volontà di rinunciare alla procedura.

La Commissione procederà, pertanto, alla valutazione dei titoli e delle pubblicazioni limitatamente ai candidati che saranno presenti alla predetta convocazione.

La Commissione risulta presente al completo e, pertanto, la seduta è valida.

L'aula è aperta al pubblico ed è di capienza idonea ad assicurare la massima partecipazione.

Risultano presenti i seguenti candidati, dei quali viene accertata l'identità personale mediante esibizione di documento di identità valido:

- Dottoressa Chiara Barattucci;
- Dottor Giampiero Lombardini.

Sono collegati telematicamente, in viva voce e a video, i seguenti candidati, dei quali viene accertata l'identità personale mediante esibizione di documento di identità valido:

- Dottoressa Giovanna Marconi;
- Dottor Carlo Rega;
- Dottoressa Valentina Talu.



Contestualmente alla discussione dei titoli e delle pubblicazioni di ciascun candidato viene effettuata la prova orale, volta ad accertare l'adeguata conoscenza della lingua straniera, così come previsto nel bando.

Al termine della discussione con ciascun candidato, usciti tutti i presenti, sulla base della predeterminazione effettuata durante la prima seduta, la Commissione attribuisce il punteggio ai titoli e a ciascuna pubblicazione di cui all'Allegato B che fa parte integrante del presente verbale.

Alle ore 19:40, avendo completato la valutazione, la Commissione interrompe i lavori per la chiusura serale del Dipartimento, riconvocandosi per il giorno successivo. Il giorno 12 dicembre, alle ore 10:00, la Commissione riprende i lavori per procedere alla rilettura e alla chiusura del verbale.

Sulla base dei punteggi complessivi assegnati, la Commissione, con deliberazione assunta all'unanimità, indica vincitore il Dottor Giampiero Lombardini.

La seduta è tolta alle ore 13:15.


Letto, approvato e sottoscritto seduta stante.

La Commissione


Prof. Patrizia GABELLINI, Presidente



Prof. Filippo SCHILLECI



Prof. Roberto BOBBIO, Segretario







## UNIVERSITA' DEGLI STUDI DI GENOVA

### ALLEGATO B

#### **Punteggi attribuiti collegialmente ai titoli e alle pubblicazioni scientifiche dei candidati**

**Candidato: Chiara BARATTUCCI**

#### **Punteggi attribuiti a ciascuna categoria di titoli (fino a un massimo di punti 50)**

<b>1</b>	Dottorato di ricerca o equipollenti, ovvero, per i settori interessati, il diploma di specializzazione medica o equivalente, conseguito in Italia o all'estero	Punti 6
----------	--	---------

Dottorato in Urbanisme et Aménagement presso Université Paris 8 e in Pianificazione urbana e territoriale presso l'Università di Palermo (partnership); tema della tesi: il progetto architettonico e urbano.

<b>2</b>	attività didattica a livello universitario in Italia o all'estero	Punti 12
----------	---	----------

Incarichi di docenza per insegnamenti ufficiali e per moduli presso IUAV e Politecnico di Milano. In precedenza contratti per corsi ufficiali presso diverse Università francesi e presso la facoltà di Architettura dell'Università di Catania, a partire dal 2002-2003.

<b>3</b>	documentata attività di formazione o di ricerca presso qualificati istituti italiani o stranieri	Punti 5
----------	--	---------

Assegno di ricerca quadriennale 2003-2007 presso l'Università di Catania, Facoltà di Architettura. Diplomi di specializzazione post-laurea DEA: "Le Projet Architectural et urbain..." IFU-Université Paris 8; "Architecture Urbaine" Ecole d'Architecture de Paris-Belleville.

<b>4</b>	realizzazione di attività progettuale relativamente ai settori concorsuali nei quali è prevista	Punti 4
----------	---	---------

Ha svolto consulenze per progetti urbani e realizzato progetti di restauro nel centro storico di Venezia e a Milazzo in Sicilia. Partecipazione a concorsi e qualche collaborazione all'elaborazione di progetti urbanistici.

<b>5</b>	organizzazione, direzione e coordinamento di gruppi di ricerca nazionali e internazionali, o partecipazione agli stessi	Punti 4
----------	---	---------

Partecipazione a diverse ricerche universitarie in Italia (MURST, MIUR) e in Francia, anche con elaborazione del progetto di ricerca.

<b>6</b>	relatore a congressi e convegni nazionali e internazionali	Punti 3
----------	--	---------

Partecipazione, spesso su invito, a numerosi convegni nazionali e internazionali.

<b>7</b>	premi e riconoscimenti nazionali e internazionali per attività di ricerca	Punti 4
----------	---	---------

Ha ottenuto ASN nel settore concorsuale 08/F1 nel 2015, seconda fascia.

Abilitazioni scientifiche nazionali (confermate) come Maître de conférences dell'Università francese nelle sezioni Aménagement de l'espace, Urbanisme; Géographie physique, humaine, économique et régionale; Architecture.

TOTALI PUNTI (titoli): 38

**Punteggio attribuito alle pubblicazioni scientifiche (fino a un massimo di 50 punti – NUMERO MASSIMO DI PUBBLICAZIONI STABILITO NEL BANDO: 12, oltre alla tesi di Dottorato.)**

<b>1</b>	Pubblicazioni su riviste nazionali e internazionali	Punti 13
----------	---	----------

2014 – Chiara Barattucci, “La mixité nelle politiche urbane e nell’urbanistica francese degli ultimi trent’anni. 1983-2013”, in ASUR – Archivio di Studi Urbani e Regionali, n.111.

*Articolo su rivista in classe A. Studio su un fenomeno insediativo e sociale (la mixité in Francia).*

Punti 3

2014 - Chiara Barattucci, “Urbanistica europea ‘sostenibile’ e ristrutturazione dell’esistente”, in Urbanistica Informazioni n. 257.

*Articolo su rivista presente nell'elenco delle riviste scientifiche dell'ANVUR. Esempi di come una componente importante del progetto contemporaneo (la sostenibilità) è affrontata nella normativa di diversi paesi europei.*

Punti 2

2009 - Chiara Barattucci, “Italie. Former aux nouvelles compétences”, in Urbanisme, vol. 364.

*Breve articolo su rivista presente nell'elenco delle riviste scientifiche dell'ANVUR. Descrive come avviene la formazione attuale dell'urbanista in Italia a partire da alcuni riferimenti storici.*

Punti 1

2005 - Chiara Barattucci, “Le zoning dans l'urbanisme italien et français du XXe siècle”, in Urbanisme, vol. 344.

*Articolo su rivista presente nell'elenco delle riviste scientifiche dell'ANVUR. Affronta i temi dello zoning in Italia e in Francia.*

Punti 2

2003 - Chiara Barattucci, “France/Italie. Du périurbain aux urbanisations dispersées”, in Urbanisme, vol. 329.

*Articolo su rivista presente nell'elenco delle riviste scientifiche dell'ANVUR. Come diversi autori hanno letto un fenomeno (la dispersione urbana) in due paesi europei (Francia e Italia).*

Punti 2

2000 - Chiara Barattucci, “Gli spazi ed i tempi di una banlieue alle porte di Parigi: Saint Ouen e il mercato delle pulci”, in Urbanistica, vol. 114.

*Articolo su rivista in classe A. Descrizione storico-morfologica di un sistema insediativo (la banlieue parigina) con riferimento a un caso specifico.*

Punti 3

<b>2</b>	Monografie	Punti 10
----------	------------	----------

2004 – Chiara Barattucci, Urbanizzazioni disperse. Interpretazioni e azioni in Francia e in Italia, 1950-2000, Officina edizioni, Roma.

*Libro di una collana dell'Università di Catania sulla dispersione urbana in Italia e in Francia, tradotto e pubblicato anche in Francia.*

Punti 5

2013 – Chiara Barattucci, Zoning / Mixité. Alle radici dell'urbanistica italiana e francese, 1870- 1945, Officina Edizioni, Roma.

*Tratta di uno strumento fondamentale del progetto urbanistico (lo zoning) considerandone l'introduzione e la fortuna in Francia ed in Italia.*

Punti 5

<b>3</b>	Interventi a convegni con pubblicazione degli atti	Punti 2
----------	--	---------



2017 – Chiara Barattucci e Renzo Rosso, “L'ex area Snia a Varedo e il Seveso: sperimentazioni di laboratorio per la ristrutturazione territoriale”, in: AA.VV., Atti della XIX Conferenza Nazionale SIU. Cambiamenti - Catania, 16-18 giugno 2016, Planum Publisher.

*Intervento in Atelier Conferenza SIU, 2017. A doppio nome. Esperienza didattica in un laboratorio di riqualificazione urbana e ambientale.*

Punti 0,5

2015 – Chiara Barattucci, “Tra patrimonio economico e patrimonio culturale: per una ristrutturazione ‘sostenibile’ del territorio del Brenta tra Venezia e Padova” in: AA.VV., Atti della XVIII Conferenza Nazionale SIU. Italia '45-'45. Radici, Condizioni, Prospettive, Venezia, 11-13 giugno 2015, Planum Publisher.

*Intervento in Atelier Conferenza SIU, 2015. Esperienza didattica in un laboratorio di progettazione urbanistica.*

Punti 0,5

2000 - Chiara Barattucci, "Une lecture à différentes échelles d'un territoire de collines des monts Peloritains. Transformations territoriales récentes et patrimoine". In: 2nd International Congress on Science and technology for the safeguard of cultural heritage in the mediterranean basin - Proceedings - Vol.2", 5-9 July 1999, Paris, CNRS - France - CNR - Italia, Elsevier, Amsterdam.

*Intervento in convegno internazionale CNR Italia - CNRS France. Ricostruisce processi di formazione e trasformazione degli insediamenti nella regione dei Peloritani in Sicilia.*

Punti 1

4	Saggi inseriti in opere collettanee	Punti 3
---	-------------------------------------	---------

2009 - Chiara Barattucci, “L'urbanizzazione diffusa e dispersa del XX secolo tra innovazioni insediative e trasmissione delle idee”, in: "Casa, città, paesaggio" (a cura di M. Romano e M. Triscioglio), vol III de La cultura italiana (a cura di L. Cavalli Sforza), Utet, Torino.

*Testo a carattere enciclopedico. Descrive un fenomeno (forme insediative in Italia) riportando le interpretazioni che ne hanno dato urbanisti e geografi.*

Punti 3

5	Tesi di dottorato attinente	Punti 0
---	-----------------------------	---------

-

TOTALI PUNTI (pubblicazioni scientifiche): 28

**TOTALI PUNTI (titoli + pubblicazioni scientifiche): 66**

Chiara Barattucci, Roma 1967. Laureata in Architettura, indirizzo Urbanistica, presso IUAV, nel 1995. Ricercatrice e docente che si è formata ed opera tra Italia e Francia, affronta le problematiche progettuali legate alle morfologie insediative con attenzione allo zoning e alla sostenibilità. E' autrice di 41 pubblicazioni, numerose delle quali pubblicate in Francia e in lingua francese, tra cui 2 monografie a firma unica.

Al termine della discussione pubblica dei titoli e della produzione scientifica, la Commissione ha accertato l'adeguata conoscenza della lingua inglese, così come previsto nel bando, mediante esposizione in tale lingua, da parte del candidato, di un aspetto della sua attività scientifica e ha espresso il seguente giudizio: buona conoscenza della lingua inglese e capacità di comunicazione scientifica in tale lingua.

CB  
RF  
RB

**Candidato: Giampiero LOMBARDINI**

**Punteggi attribuiti a ciascuna categoria di titoli (fino a un massimo di punti 50)**

<b>1</b>	Dottorato di ricerca o equipollenti , ovvero, per i settori interessati, il diploma di specializzazione medica o equivalente, conseguito in Italia o all'estero	Punti 6
----------	---	---------

Dottorato di ricerca in Tecnica urbanistica presso l'Università di Roma La Sapienza con una tesi che affronta problematiche emergenti del fenomeno urbano contemporaneo e definisce modelli cognitivi per interpretarli.

<b>2</b>	attività didattica a livello universitario in Italia o all'estero	Punti 12
----------	---	----------

Incarichi di docenza per insegnamenti ufficiali a partire dal 2008-2009 nei Corsi di laurea magistrale e triennale presso la Facoltà di Architettura di Genova.

Dall'a.a. 2005-2006 al 2007-2008, incarichi di docenza per moduli di insegnamenti ufficiali.

Dal 2017 membro del Collegio docenti del dottorato in Architettura e Design dell'Università di Genova.

<b>3</b>	documentata attività di formazione o di ricerca presso qualificati istituti italiani o stranieri	Punti 7
----------	--	---------

Ricercatore a tempo determinato L 240/2010 tipo A dal 2012, presso l'Università di Genova, con proroga biennale.

E' componente del Comitato editoriale della Rivista Scienze del Territorio.

<b>4</b>	realizzazione di attività progettuale relativamente ai settori concorsuali nei quali è prevista	Punti 7
----------	---	---------

Ha svolto (da solo e in collaborazione) attività progettuali nel campo della pianificazione territoriale e urbanistica, in particolare per i comuni liguri (costruzione di quadri conoscitivi e apparati normativi). Ha specifica esperienza nel settore della valutazione dei piani e dei progetti.

<b>5</b>	organizzazione, direzione e coordinamento di gruppi di ricerca nazionali e internazionali, o partecipazione agli stessi	Punti 6
----------	---	---------

Responsabile scientifico di numerose convenzioni tra l'Università di Genova e pubbliche amministrazioni.

A partire dal 1998 partecipa a ricerche nazionali (CNR, MURST, PRIN) e internazionali (Interreg).

Responsabile di Progetti di ricerca d'Ateneo presso il DAD, Università di Genova.

<b>6</b>	relatore a congressi e convegni nazionali e internazionali	Punti 3
----------	--	---------

Partecipazione all'organizzazione di 3 iniziative internazionali e interventi a numerosi convegni e seminari nazionali e internazionali (anche su invito).

<b>7</b>	premi e riconoscimenti nazionali e internazionali per attività di ricerca	Punti 3
----------	---	---------

Ha conseguito nel 2017 l'ASN di seconda fascia per il settore concorsuale 08/F1.

TOTALI PUNTI (titoli): 44

**Punteggio attribuito alle pubblicazioni scientifiche (fino a un massimo di 50 punti – NUMERO MASSIMO DI PUBBLICAZIONI STABILITO NEL BANDO: 12, oltre alla tesi di Dottorato.)**

<b>1</b>	Pubblicazioni su riviste nazionali e internazionali	Punti 12
----------	---	----------

Lombardini Giampiero, Lai Sabrina (2016). "Regional drivers of land take: A comparative analysis in two Italian regions. Land Use Policy".

Articolo a 2 nomi, con attribuzione dei paragrafi, in lingua inglese, pubblicato in rivista di classe A. Propone una metodologia di valutazione del consumo di suolo.

Punti 3



Lombardini Giampiero. (2016) "Formal ontologies and strategic environmental assessment. A case study: the municipal land use plan of Genoa", City, Territory, Architecture, vol. 3(8).

*Articolo su rivista in inglese con referee. Illustra un'esperienza di ricerca applicata ad un processo di pianificazione cui l'autore ha partecipato: costruzione di un GIS e valutazione ambientale.*

Punti 2

Lombardini Giampiero (2015) "Beni pubblici e beni comuni nelle operazioni di dismissione. Il caso dell'ex Ospedale Psichiatrico di Genova Quarto", in: Scienze del Territorio. Rivista di Studi Territorialisti.

*Articolo su rivista con referaggio. Tratta un caso studio (compendio pubblico) sviluppando una riflessione teorica sul concetto di bene comune vs valorizzazione economica.*

Punti 1

Lombardini Giampiero (2015). "Valutare la resilienza dei paesaggi culturali: la questione dell'identità e della continuità". Il Progetto Sostenibile, vol. 36-37.

*Articolo su rivista presente nell'elenco delle riviste scientifiche dell'ANVUR. Restituisce gli esiti di una ricerca PRIN cui l'autore ha partecipato, dove all'aspetto teorico (rapporto tra resilienza e identità) si associa una proposta operativa riferita ai paesaggi culturali.*

Punti 2

Lombardini Giampiero (2014). "Dealing with Resilience Conceptualization. Formal Ontologies as a Tool for Implementation of Intelligent Geographic Information Systems". In: TEMA – Journal of Land Use, Mobility and Environment Special Issue INPUT14: Proceedings of 8<sup>th</sup> International Conference on Informatics and Urban and Regional Planning (selected papers).

*Articolo su rivista presente nell'elenco delle riviste scientifiche dell'ANVUR. Tratta gli aspetti teorici e le possibili applicazioni alla pianificazione del concetto di resilienza usando un modello logico per la sua rappresentazione.*

Punti 2

Lombardini Giampiero (2016). "Cultural Identity and Anthropized Environment: The Multidimensional Definition and Measure of the Resilience". Procedia: Social & Behavioral Sciences, vol.233. Proceedings of 2nd International Symposium "New Metropolitan Perspectives".

*Articolo su rivista presente nell'elenco delle riviste scientifiche dell'ANVUR. Esplora le possibilità di un metodo di misurazione dei valori patrimoniali (mappa delle vulnerabilità e della resilienza).*

Punti 2

2	Monografie	Punti 5
---	------------	---------

Lombardini Giampiero (2016). Visioni della sostenibilità. Politiche ambientali e strumenti di valutazione. Milano: Franco Angeli.

*Monografia collocata in una collana editoriale con comitato scientifico. Propone una trattazione sistematica del rapporto tra ambiente e insediamento ai fini della pianificazione individuando alcuni concetti chiave.*

Punti 5

3	Interventi a convegni con pubblicazione degli atti	Punti 1
---	--	---------

Lombardini Giampiero (2014). "La valutazione delle prestazioni urbanistiche dei parchi scientifici e tecnologici: alcuni casi italiani a confronto". In: A Matter of Design. Milano, 12/06/2014 Proceedings of 5th STS Italia Conference.

*Partecipazione a convegno internazionale tenuto in Italia. Definito il quadro della letteratura utile per la trattazione dell'argomento, presenta un caso studio (il parco scientifico tecnologico degli Erzelli a Genova), proponendo un'interpretazione degli effetti indotti sul territorio che coniuga aspetti urbanistici, ambientali ed economici.*

Punti 1



<b>4</b>	Saggi inseriti in opere collettanee	Punti 10
----------	-------------------------------------	----------

Lombardini Giampiero (2016). “I paesaggi costieri, una delimitazione concettuale complessa”. in: Bobbio Roberto (a cura di). Bellezza ed economia dei paesaggi costieri. Roma: Donzelli.

*Saggio in libro di collana che raccoglie ricerche e contributi in materia di urbanistica e architettura. Rapporto relativo ad una ricerca svolta dall'autore nell'ambito di un progetto PRIN.*

Punti 2

Lombardini Giampiero (2015). “Italy. The Planning System”, in: Judith Ryser, Teresa Franchini. (eds.): International Manual of Planning Practice. The Hague: ISOCARP (International Society of City and Regional Planning).

*Saggio in opera collettanea di livello internazionale. Sul sistema di pianificazione territoriale e ambientale italiano, posto a confronto con altri contesti nazionali.*

Punti 3

Lombardini Giampiero (2010). “I livelli di governo”, in: Lombardini Giampiero; Bisio Lidia (a cura di), Il progetto di una regione. Pianificazione e territorio in Liguria. Roma: Gangemi.

*Saggio che costituisce una delle Parti di un'opera collettanea, co-curata dall'autore, nella quale compaiono altri saggi dello stesso. Ricognizione della storia e della struttura del sistema di pianificazione della Liguria, con riferimenti alla letteratura sul tema dell'area vasta.*

Punti 3

Lombardini Giampiero (2016). “Paesaggi costieri: la costruzione di indicatori di resilienza”. in: Bobbio Roberto (a cura di). Bellezza ed economia dei paesaggi costieri. Roma: Donzelli.

*Saggio in libro di collana che raccoglie ricerche e contributi in materia di urbanistica e architettura. Affronta una questione di metodo: costruzione di indicatori per la valutazione del patrimonio in ambiti fragili.*

Punti 2

<b>5</b>	Tesi di dottorato attinente	Punti 2
----------	-----------------------------	---------

*Tesi di Dottorato pienamente congruente con il settore concorsuale.*

Punti 2

TOTALI PUNTI (pubblicazioni scientifiche): 30

**TOTALI PUNTI (titoli + pubblicazioni scientifiche): 74**

Giampiero Lombardini, Firenze 1963. Laureato in Architettura presso l'Università di Genova (1989) e in Pianificazione territoriale, urbanistica e ambientale presso IUAV (2010). La ricerca sulle morfologie della città contemporanea e sull'incidenza dei temi ambientali nella costruzione delle politiche urbane si è avvalsa dell'esperienza di progettazione di strumenti urbanistici nella regione ligure. Ha consolidata esperienza didattica. Autore di 75 pubblicazioni, prevalentemente a firma unica, fra cui 1 monografia.

Al termine della discussione pubblica dei titoli e della produzione scientifica, la Commissione ha accertato l'adeguata conoscenza della lingua inglese, così come previsto nel bando, mediante esposizione in tale lingua, da parte del candidato, di un aspetto della sua attività scientifica e ha espresso il seguente giudizio: buona conoscenza della lingua inglese e capacità di comunicazione scientifica in tale lingua.



**Candidato: Giovanna MARCONI**

**Punteggi attribuiti a ciascuna categoria di titoli (fino a un massimo di punti 50)**

<b>1</b>	Dottorato di ricerca o equipollenti, ovvero, per i settori interessati, il diploma di specializzazione medica o equivalente, conseguito in Italia o all'estero	Punti 6
----------	--	---------

Dottorato di ricerca in Pianificazione territoriale e politiche pubbliche del territorio presso IUAV con tesi su casi e tematiche dell'immigrazione in Paesi extracomunitari.

<b>2</b>	attività didattica a livello universitario in Italia o all'estero	Punti 6
----------	---	---------

Docente di corsi curricolari di laurea triennale e magistrale presso IUAV a partire dall'aa. 2013-2014.  
Docente in workshop di formazione professionale in ambito locale.

<b>3</b>	documentata attività di formazione o di ricerca presso qualificati istituti italiani o stranieri	Punti 8
----------	--	---------

Ricercatrice a tempo determinato L 240/2010 tipo A presso IUAV, 2013-2016.  
Assegno di ricerca art. 22 L 240/2010 presso IUAV, 2012-2013.  
4 assegni di ricerca art. 51 L 449/1997 (3 annuali, uno semestrale) presso IUAV, tra 2006 e 2012.  
Marie Curie Fellow e Visiting researcher presso istituti di studio esteri.  
Master di II livello presso IUAV in Pianificazione urbana e territoriale nei paesi in via di sviluppo.  
Collabora con riviste nazionali e internazionali, anche come membro del Comitato editoriale.

<b>4</b>	realizzazione di attività progettuale relativamente ai settori concorsuali nei quali è prevista	Punti 2
----------	---	---------

Attività di fundraising per lo sviluppo di ricerche.

<b>5</b>	organizzazione, direzione e coordinamento di gruppi di ricerca nazionali e internazionali, o partecipazione agli stessi	Punti 7
----------	---	---------

Partecipazione a progetti di ricerca PRIN, MIUR, FSE e finanziati UE, in qualità di ricercatrice o coordinatrice.

<b>6</b>	relatore a congressi e convegni nazionali e internazionali	Punti 5
----------	--	---------

Relatrice, anche su invito, in numerosi convegni, soprattutto all'estero; partecipazione con compiti organizzativi a iniziative congressuali, anche all'estero.

<b>7</b>	premi e riconoscimenti nazionali e internazionali per attività di ricerca	Punti 3
----------	---	---------

Nel 2017 ha ottenuto ASN nel settore concorsuale 08/F1, seconda fascia.

TOTALI PUNTI (titoli): 37

**Punteggio attribuito alle pubblicazioni scientifiche (fino a un massimo di 50 punti – NUMERO MASSIMO DI PUBBLICAZIONI STABILITO NEL BANDO: 12, oltre alla tesi di Dottorato.)**

<b>1</b>	Pubblicazioni su riviste nazionali e internazionali	Punti 15
----------	---	----------

G. Marconi (2015), "Il governo dell'immigrazione nei piccoli comuni", Crios, Critica degli Ordinamenti Spaziali, Vol.10.

Articolo su rivista in classe A. Indagine sulla presenza nei piccoli comuni italiani degli immigrati. Restituisce l'impostazione e le questioni emerse da una ricerca PRIN.

Punti 3

G. Marconi, Marzadro, M. (2015), "L'abitare urbano al plurale: immigrazione e questione casa", in Archivio di Studi Urbani e Regionali, Vol.114.

*Articolo a 2 nomi, con attribuzione dei paragrafi, su rivista in classe A. Tratta i caratteri peculiari dell'immigrazione in Italia.*

Punti 3

M. Balbo, G. Marconi (2006), "International Migration, Diversity and Urban Governance in Cities of the South", HABITAT INTERNATIONAL, Vol. 30, Issue 3.

*Articolo a 2 nomi, con attribuzione dei paragrafi, in inglese, su rivista in classe A. Le questioni generali, di conflitto e di governance, poste dall'immigrazione, un fenomeno globale che si caratterizza come "urbano".*

Punti 3

G. Marconi (2006), "L'immigrazione Internazionale nelle Città dei Paesi in via di Sviluppo", ARCHIVIO DI STUDI URBANI E REGIONALI, N.87.

*Articolo su rivista in classe A. L'immigrazione nei paesi in via di sviluppo, un'immigrazione sud-sud e dal carattere sempre più urbano.*

Punti 3

G. Marconi (2010), "Not just passing through: International Migrants In Cities Of 'Transit Countries'". SSIIM Paper Series No.6, Venezia: SSIIM Unesco Chair/Università IUAV di Venezia.

*Articolo pubblicato in collana on line del centro di ricerca SSIIM UNESCO istituito presso IUAV. Testo fondativo del tema "paesi di transito".*

Punti 3

<b>2</b>	Monografie	Punti 5
----------	------------	---------

G. Marconi (2016), Città lungo le rotte dei migranti. Il discorso sul transito e il non governo dell'immigrazione a Istanbul e Tijuana, Milano: FrancoAngeli.

*Publicato in collana con comitato editoriale. Il tema dell'immigrazione "di transito", già affrontato nella tesi di Dottorato, viene trattato dal punto di vista teorico e fenomenico, supportato dalla ricerca sul campo.*

Punti 5

<b>3</b>	Interventi a convegni con pubblicazione degli atti	Punti 0
----------	--	---------

-

<b>4</b>	Saggi inseriti in opere collettanee	Punti 12,5
----------	-------------------------------------	------------

G. Marconi (2016), The intercultural city: exploring an elusive idea, in G. Marconi, E. Ostanel (a cura di), "The Intercultural City: Migration, Minorities and the Management of Diversity", London: IB-Tauris.

*Introduzione a un libro in inglese, pubblicato all'estero, co-curato dall'autrice. Si colloca tra le iniziative del centro di ricerca SSIIM UNESCO istituito presso IUAV. Sulle potenzialità e le politiche per la città "interculturale", evidenziate accostando contributi che affrontano il tema da diversi punti di vista.*

Punti 1,5

G. Marconi (2016), Piccoli comuni, multiculturalità e governo delle differenze, in Urban@it (a cura di) "Rapporto sulle città: Metropoli attraverso la crisi", Bologna: il Mulino.

*Saggio, espressamente attribuito alla candidata, di un'indagine condotta in tutto il Paese da un centro studi interuniversitario. Presentazione della ricerca PRIN, concludendo sugli input per la costruzione di un'Agenda urbana.*

Punti 2

G. Marconi (2014), Governo Urbano e Immigrazione, in Fregolent L., Savino M. (a cura di) "Città e Politiche in tempo di crisi", Milano: Franco Angeli.

*Saggio in libro collettaneo. Sugli atteggiamenti divergenti nei confronti dell'immigrazione in Italia e su un'integrazione a macchia di leopardo.*



Punti 2

G. Marconi (2013), Border land Italy. In M. Balbo, A. İçduygu, J. P. Serrano (a cura di), "Countries of migrants, cities of migrants: Italy, Spain, Turkey", Istanbul: Isis Press.

*Saggio in libro in inglese. Approfondimento sull'immigrazione in Italia e le sue peculiarità, a confronto con altri paesi mediterranei.*

Punti 3

G. Marconi (2013), Urban Impacts of the Discourse on 'Transit Migration': A comparison between Tijuana in Mexico and Istanbul in Turkey, in Bandieramonte V., Cavalieri C., Guida I., Rashidzadeh K. (a cura di), "The next urban question", Roma: Officina Edizioni.

*Saggio in libro in inglese. Sulla migrazione di transito, già argomento della tesi di dottorato.*

Punti 2

G. Marconi (2011), Ciudades de tránsito, guardianes del primer mundo - entre desafíos, contradicciones y compromisos, in A. Malamud, F. Carrillo Flórez (a cura di), "Migrações, Coesão Social e Governação. Perspectivas Euro-LatinoAmericanas", Lisboa: ICS Imprensa de Ciências Sociais.

*Saggio in lingua spagnola su libro collettaneo edito dall'Università di Lisbona. Sulla migrazione di transito, già argomento della tesi di dottorato.*

Punti 2

5	Tesi di dottorato attinente	Punti 0
---	-----------------------------	---------

-

TOTALI PUNTI (pubblicazioni scientifiche): 32,5

**TOTALI PUNTI (titoli + pubblicazioni scientifiche): 69,5**

Giovanna Marconi, Dolo (VE) 1973. Laureata in Architettura presso IUAV nel 2001. Ricercatrice con esperienza di studi e di ricerca in Italia e all'estero in un settore ben definito, che concerne le problematiche dell'immigrazione e dell'inclusione sociale dei migranti, anche in riferimento a prospettive di rigenerazione urbana. Attività di docenza presso IUAV in anni recenti. E' autrice di 37 pubblicazioni, in gran parte a firma unica, tra cui 3 monografie di cui una a firma unica.

Al termine della discussione pubblica dei titoli e della produzione scientifica, la Commissione ha accertato l'adeguata conoscenza della lingua inglese, così come previsto nel bando, mediante esposizione in tale lingua, da parte del candidato, di un aspetto della sua attività scientifica e ha espresso il seguente giudizio: buona conoscenza della lingua inglese e capacità di comunicazione scientifica in tale lingua.



**Candidato: Carlo REGA**

**Punteggi attribuiti a ciascuna categoria di titoli (fino a un massimo di punti 50)**

<b>1</b>	Dottorato di ricerca o equipollenti, ovvero, per i settori interessati, il diploma di specializzazione medica o equivalente, conseguito in Italia o all'estero	Punti 6
----------	--	---------

Dottorato di ricerca in Pianificazione territoriale e sviluppo locale, presso Politecnico di Torino, con tesi sulla valutazione ambientale strategica e l'integrazione con la pianificazione.

<b>2</b>	attività didattica a livello universitario in Italia o all'estero	Punti 3
----------	---	---------

Titolare di corso al Politecnico di Torino, Facoltà di architettura, negli a.a. 2011-2012 e 2012-2013. In precedenza, a partire dal 2007, incarichi di moduli didattici al Master di II livello promosso dal Consorzio per la Ricerca e l'Educazione Permanente – COREP.

<b>3</b>	documentata attività di formazione o di ricerca presso qualificati istituti italiani o stranieri	Punti 7
----------	--	---------

Dal 2013 ricercatore presso il Joint Research Centre di Ispra (Commissione europea). Nel 2008 e dal 2009 al 2013 titolare di 2 assegni di ricerca (art. 51 L.449/1997) presso il Politecnico di Torino. Master di II livello in Analisi e gestione di progetti di sviluppo (Università di Milano, Firenze e Mediterranea di Reggio Calabria). Referee per riviste indicizzate ISI e Scopus.

<b>4</b>	realizzazione di attività progettuale relativamente ai settori concorsuali nei quali è prevista	Punti 6
----------	---	---------

Attività professionali (in collaborazione) per valutazioni ambientali strategiche e per strumenti urbanistici di diversi comuni.

<b>5</b>	organizzazione, direzione e coordinamento di gruppi di ricerca nazionali e internazionali, o partecipazione agli stessi	Punti 5
----------	---	---------

Ha partecipato a diversi progetti di ricerca nazionali e internazionali, in un caso (in corso) come coordinatore.

<b>6</b>	relatore a congressi e convegni nazionali e internazionali	Punti 3
----------	--	---------

Partecipazione a convegni nazionali e internazionali, spesso su invito.

<b>7</b>	premi e riconoscimenti nazionali e internazionali per attività di ricerca	Punti 1
----------	---	---------

Premio di laurea "Paolo Schmidt di Friedberg".

TOTALI PUNTI (titoli): 31

**Punteggio attribuito alle pubblicazioni scientifiche (fino a un massimo di 50 punti – NUMERO MASSIMO DI PUBBLICAZIONI STABILITO NEL BANDO: 12, oltre alla tesi di Dottorato.)**

<b>1</b>	Pubblicazioni su riviste nazionali e internazionali	Punti 14,5
----------	---	------------

Rega C. (2007). Valutazione Ambientale Strategica e governo del territorio. Questioni aperte e riflessioni a partire dal quadro normativo regionale. Scienze Regionali – Italian Journal of Regional Science, vol. 6.

Articolo su rivista con referaggio del comitato dei revisori. Analisi del rapporto fra VAS e governo del territorio in Italia, con raffronto delle diverse situazioni regionali. Tema oggetto della tesi di dottorato.

Punti 2





Bonifazi A., Rega C., Gazzola P. (2011). Strategic Environmental Assessment and the democratization of spatial planning. *Journal of Environmental Assessment Policy and Management* Vol.13, No.1.

*Articolo a 3 nomi, senza attribuzione di paragrafi, in inglese, in rivista presente nell'elenco delle riviste scientifiche dell'ANVUR. Indagine su 25 casi italiani, per valutare come la SEA possa sostenere il processo di democratizzazione della pianificazione spaziale comunale.*

Punti 1

Rega C. (2013). Ecological compensation in spatial planning in Italy, *Impact Assessment and Project Appraisal*, vol 31(1).

*Articolo in inglese, su rivista presente nell'elenco delle riviste scientifiche dell'ANVUR. Indagine empirica sull'utilizzo delle compensazioni ecologiche nei Piani territoriali di coordinamento provinciale.*

Punti 2

Rega C., Spaziante A. (2013). Linking Ecosystem Services to Agri-environmental schemes through SEA. A case study from Northern Italy. *Environmental Impact Assessment Review*, vol 40.

*Articolo a 2 nomi, con attribuzione di paragrafi, in inglese, in rivista in classe A. Come l'applicazione della SEA ai sistemi agro-ambientali e l'uso del GIS possano includere i servizi ecologici.*

Punti 3

Spaziante A., Rega C., Carbone M. (2013). Spatial analysis of agri-environmental measures in the SEA of Rural Development Programs. *Scienze Regionali - Italian Journal of Regional Science*. Vol. 12 (2).

*Articolo a 3 nomi, con attribuzione dei paragrafi, su rivista con referaggio del comitato dei revisori. Analisi spaziale per la valutazione delle ricadute sul territorio delle misure agro-alimentari, con riferimento ai Piani di sviluppo rurale.*

Punti 1

Rega C., Bonifazi A. (2014). Strategic Environmental Assessment and spatial planning in Italy: sustainability, integration and democracy. *Journal of Environmental Planning and Management* vol 57 (9).

*Articolo a 2 nomi, con attribuzione dei paragrafi, in inglese, in rivista presente nell'elenco delle riviste scientifiche dell'ANVUR. Analisi di 27 casi italiani per indagare il rapporto tra la SEA e la pianificazione in Italia.*

Punti 2

Rega C., Baldizzone G. (2015). Public participation in strategic environmental assessment: a practitioners' perspective. *Environmental Impact Assessment Review* 50.

*Articolo a 2 nomi, con attribuzioni dei paragrafi, in inglese, su rivista in classe A. Indagine empirica sulla rilevanza della partecipazione nei processi di SEA.*

Punti 3

Mouchet MA, Rega C, Lasseur R, Georges D, Paracchini ML, Renaud J, Stürck J, Schulp CJE, Verburg PH, Verkerk PJ & Lavorel S (2017). Ecosystem service supply by European landscapes under alternative land-use and environmental policies. *International Journal of Biodiversity Science, Ecosystem Services & Management* 13(1)-

*Articolo a 11 nomi, senza attribuzioni, su rivista presente nell'elenco delle riviste scientifiche dell'ANVUR. Ricerca che indaga le potenzialità di una politica attiva in Europa assumendo 10 tipi di servizi ecologici e con riferimento a 3 scenari 2010-2040.*

Punti 0,5

2	Monografie	Punti 0
---	------------	---------

-

3	Interventi a convegni con pubblicazione degli atti	Punti 0
---	--	---------

-

<b>4</b>	Saggi inseriti in opere collettanee	Punti 6,5
----------	-------------------------------------	-----------

Rega C. (2008). Il caso di Serravalle Scrivia. In: Brunetta G. Valutazione Integrata Territoriale degli insediamenti commerciali. p. 93-122, Firenze: Alinea.

*Saggio che illustra uno studio di caso eseguito dall'autore, secondo la metodologia esposta dal curatore del volume. Tratta il tema della valutazione integrata territoriale degli insediamenti commerciali.*

Punti 2

Rega C. (2014). Introduction: Rural Development and Landscape Planning—Key Concepts and Issues at Stake. In Rega C. (ed.) Landscape Planning and Rural Development – Key Issues and Options Towards Integration. Springer.

*Introduzione di libro a cura del candidato, in lingua inglese. Sul tema dello sviluppo rurale in rapporto con il paesaggio e i servizi ecosistemici.*

Punti 1,5

Rega C. (2014). Pursuing Integration Between Rural Development Policies and Landscape Planning: Towards a Territorial Governance Approach. In Rega C. (ed.) Landscape Planning and Rural Development. Springer.

*Saggio in lingua inglese in volume a cura dell'autore. Il Ptcp di Torino come caso per discutere la relazione tra agricoltura e paesaggio.*

Punti 3

<b>5</b>	Tesi di dottorato attinente	Punti 2
----------	-----------------------------	---------

*Tesi di Dottorato pienamente congruente con il settore concorsuale.*

Punti 2

TOTALI PUNTI (pubblicazioni scientifiche): 23

**TOTALI PUNTI (titoli + pubblicazioni scientifiche): 54**

Carlo Rega, Los Angeles, 1977. Laureato in Ingegneria per l'Ambiente e il territorio al Politecnico di Milano nel 2002. L'attività di ricerca e professionale e la produzione scientifica sono caratterizzate dai temi legati agli impatti e alla valutazione ambientale. Ha qualche esperienza didattica. Autore di 47 pubblicazioni, molte in collaborazione, con alcuni articoli recenti su riviste ISI e Scopus e una curatela di libro edito da Springer.

Al termine della discussione pubblica dei titoli e della produzione scientifica, la Commissione ha accertato l'adeguata conoscenza della lingua inglese, così come previsto nel bando, mediante esposizione in tale lingua, da parte del candidato, di un aspetto della sua attività scientifica e ha espresso il seguente giudizio: buona conoscenza della lingua inglese e capacità di comunicazione scientifica in tale lingua.





**Candidato: Valentina TALU**

**Punteggi attribuiti a ciascuna categoria di titoli (fino a un massimo di punti 50)**

<b>1</b>	Dottorato di ricerca o equipollenti, ovvero, per i settori interessati, il diploma di specializzazione medica o equivalente, conseguito in Italia o all'estero	Punti 6
----------	--	---------

Dottorato di ricerca in Progetto ambientale dello spazio presso il DADU di Alghero dell'Università di Sassari, con tesi sulla misurazione della qualità urbana utilizzando il *capability approach*.

<b>2</b>	attività didattica a livello universitario in Italia o all'estero	Punti 4
----------	---	---------

Titolare di moduli di insegnamenti ufficiali dall'a. a. 2014-2015 nel CdS triennale in Urbanistica presso l'Università di Sassari.

<b>3</b>	documentata attività di formazione o di ricerca presso qualificati istituti italiani o stranieri	Punti 4
----------	--	---------

Dal 2010 ha ottenuto presso il DADU di Alghero 4 assegni di ricerca (art. 51 L 449/1997).  
E' componente del Comitato editoriale di 1 collana e 1 serie edita da F. Angeli.

<b>4</b>	realizzazione di attività progettuale relativamente ai settori concorsuali nei quali è prevista	Punti 6
----------	---	---------

Proponente, socia-fondatrice, amministratrice unica e responsabile d'impresa spin-off, tramite la quale sviluppa progetti per la partecipazione e le politiche pubbliche basati sul principio del *Design for all*.

<b>5</b>	organizzazione, direzione e coordinamento di gruppi di ricerca nazionali e internazionali, o partecipazione agli stessi	Punti 4
----------	---	---------

Partecipazione ad un progetto di ricerca di UniSassari; ha svolto e svolge attività di coordinamento scientifico in 2 convenzioni tra Comune di Sassari e DADU Alghero.

<b>6</b>	relatore a congressi e convegni nazionali e internazionali	Punti 2
----------	--	---------

Relatrice (anche su invito) ad alcuni convegni e seminari, nazionali e internazionali.

<b>7</b>	premi e riconoscimenti nazionali e internazionali per attività di ricerca	Punti 4
----------	---	---------

Nel 2017 ha ottenuto ASN nel settore concorsuale 08/F1, seconda fascia.  
Un suo inedito (poi pubblicato) è stato segnalato al Premio INU 2013.  
Un progetto dello spin-off di cui è responsabile ha ottenuto due premi (uno internazionale).

TOTALI PUNTI (titoli): 30

**Punteggio attribuito alle pubblicazioni scientifiche (fino a un massimo di 50 punti – NUMERO MASSIMO DI PUBBLICAZIONI STABILITO NEL BANDO: 12, oltre alla tesi di Dottorato.)**

<b>1</b>	Pubblicazioni su riviste nazionali e internazionali	Punti 5,5
----------	---	-----------

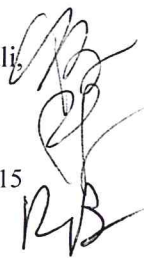
Blečić I., Cecchini A., Fancello G., Talu V., Trunfio G.A. (2015), Camminabilità e capacità urbane: valutazione e supporto alla decisione e alla pianificazione urbanistica, in Territorio Italia – Agenzia delle Entrate n. 1/2015.

Articolo a 5 nomi, senza attribuzioni di paragrafi, in doppia lingua, su rivista in rete presente nell'elenco delle riviste scientifiche dell'ANVUR. Riguarda una tecnica di valutazione della "camminabilità" applicata a un caso studio.

Punti 1

Talu V. (2013), Qualità della vita urbana e approccio delle capacità, Archivio di Studi Urbani e Regionali, vol. 107.

Articolo su rivista in classe A. Testo metodologico sul concetto di qualità urbana e *capability approach*.



### Punti 3

Cecchini A., Valentina T. (2011), Camminare (e pedalare) per trasformare la città, Tema - Journal of Land Use, Mobility and Environment, 4, 4.

*Articolo a 2 nomi, senza attribuzione dei paragrafi, su rivista presente nell'elenco delle riviste scientifiche dell'ANVUR. Riflessioni a partire da un caso studio (Pedibus) sulla qualità urbana.*

Punti 1,5

2	Monografie	Punti 7
---	------------	---------

Bazzu P., Talu V. (2016), Tactical Urbanism 5 – Italy, tuttamialacittà, Sassari.

*Monografia a 2 nomi, con contributi di altri autori e alcune parti a firma della sola candidata. Messa a punto di nuovi strumenti di progetto in base a sperimentazioni su casi studio, condotti anche dallo spin off di cui è responsabile l'autrice.*

Punti 2

Talu V. (2014), Qualità della vita urbana e approccio delle capacità. Perché e come promuovere le capacità urbane degli abitanti più svantaggiati, FrancoAngeli, Milano.

*Monografia che affronta temi fondamentali dell'attività progettuale e di ricerca dell'autrice e illustra applicazioni da lei condotte.*

Punti 5

3	Interventi a convegni con pubblicazione degli atti	Punti 1,5
---	--	-----------

Congiu T., Talu V., Tola G. (2017), The city of images. Urban mobility policies and extra-small tactical projects for promoting quality of urban life of people with ASD [Autism Spectrum Disorder], in Atti del Convegno Living and Walking in Cities 2017.

*A 3 nomi, senza attribuzione dei paragrafi, in inglese. Ricerca di metodologie progettuali (ridefinizione degli spazi pubblici in funzione di soggetti autistici) a partire dalla letteratura specializzata e con applicazione a un caso studio. Non risulta ancora pubblicato.*

Punti 0

Arras F., Ghisu E., Idini P., Talu V. (2013), Tamalacà - Tutta Mia La Città. "Suffragette" dei diritti urbani negati, Planum, n.27, vol.2.

*Relazione a 4 nomi, senza attribuzione dei paragrafi, alla Conferenza SIU 2013. Rapporto su esperienze attuate o in corso dello spin-off.*

Punti 0,5

Plaisant, A., Pinna, M.T., Talu, V. (2014), Digital hamlets: innovative methods and e-participation tools supporting policymaking at the local level, in 2nd International Conference of Urban Planning and Sustainable Development (UPSD 2013), Harbin May 15, 2013. Harbin Institute of Technology press, Harbin.

*Relazione a 3 nomi, senza attribuzione dei paragrafi, in convegno internazionale. Saggio prevalentemente teorico sugli strumenti per la partecipazione, con riferimento a un caso studio (Alghero).*

Punti 1

4	Saggi inseriti in opere collettanee	Punti 6
---	-------------------------------------	---------

Talu V. (2017), Camminabilità, Giocabilità, Diritto alla Città, in Carta M., La Greca P. (a cura di), Cambiamenti dell'Urbanistica. Responsabilità e strumenti al servizio del paese, Donzelli Editore, Roma.

*Breve testo sull'importanza della dimensione ludica per la qualità urbana.*

Punti 2



Idini P., Talu V. (2016), Fatto a mano. Progetti extra-small per l'autocostruzione di una città capacitante, in Monsù Scolaro A. (a cura di), Rigenerare l'ambiente costruito. Comunità, ecologia e innovazione, FrancoAngeli, Milano.

*Saggio a 2 nomi, senza attribuzione dei paragrafi. Excursus sul tema dell'autocostruzione per la riappropriazione degli spazi urbani.*

Punti 1

Talu V. (2014), Periferie al centro. Un progetto di promozione della qualità della vita urbana delle popolazioni al margine, in Cicalò E. (a cura di) (2014), Progetto, ricerca, didattica. L'esperienza decennale di una nuova scuola di architettura, Angeli, Milano.

*Breve testo che restituisce gli esiti di una sperimentazione progettuale.*

Punti 2

Bua F., Idini P., Talu V. (2013), Sassari: una città da "ricomporre". Il centro storico come laboratorio di politiche e progetti di rigenerazione urbana centrati sugli abitanti, in E. Bonacucina, F. Bua, S. Borsato, C. Cannas, A. Cappai, P. Idini, M. Mastinu, Onni G., S. Scalas, V. Talu, Sardegna. La nuova e l'antica felicità, Milano, FrancoAngeli.

*Saggio a 3 nomi, senza attribuzione dei paragrafi. Studio urbano: evoluzione storica di una città (Sassari) con ampia nota conclusiva sulle condizioni attuali del centro storico.*

Punti 1

5	Tesi di dottorato attinente	Punti 0
---	-----------------------------	---------

-

TOTALI PUNTI (pubblicazioni scientifiche): 20

**TOTALI PUNTI (titoli + pubblicazioni scientifiche): 50**

Valentina Talu, Sassari 1978. Svolge attività di ricerca, sperimentazione e disseminazione dei risultati conseguiti nel campo della qualità urbana e territoriale, con particolare riferimento all'inclusione di soggetti svantaggiati. Ha qualche esperienza di insegnamento. E' autrice di 36 pubblicazioni, tra cui 1 monografia e 5 articoli a firma unica.

Al termine della discussione pubblica dei titoli e della produzione scientifica, la Commissione ha accertato l'adeguata conoscenza della lingua inglese, così come previsto nel bando, mediante esposizione in tale lingua, da parte del candidato, di un aspetto della sua attività scientifica e ha espresso il seguente giudizio: buona conoscenza della lingua inglese e capacità di comunicazione scientifica in tale lingua.

